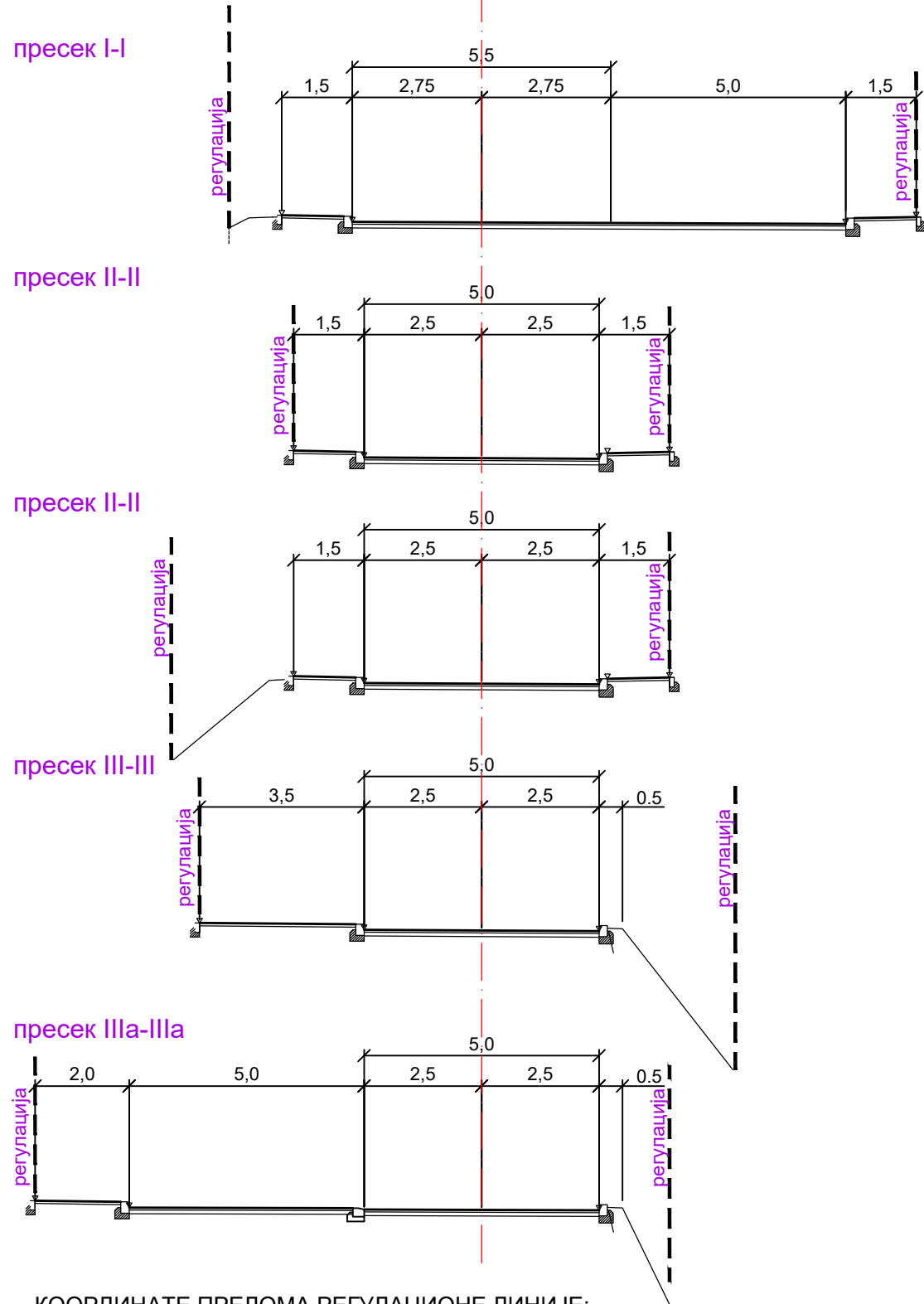


КАРАКТЕРИСТИЧНИ
ПОПРЕЧНИ ПРОФИЛИ САОБРАЋАЈНИЦА



КООРДИНАТЕ ПРЕЛОМА РЕГУЛАЦИОНЕ ЛИНИЈЕ:

	x	y		x	y
1	7397176.41	5008484.27	8	7397190.85	5008520.94
2	7397107.87	5008522.26	9	7397192.46	5008519.53
3	7397125.07	5008552.28	10	7397193.42	5008517.62
4	7397126.48	5008553.9	11	7397193.57	5008515.49
5	7397128.4	5008554.86	12	7397192.9	5008513.46
6	7397130.55	5008555	13	7397196.49	5008526.93
7	7397132.58	5008554.32	14	7397220.5	5008569.44

ИЗМЕНЕ И ДОПУНЕ ПЛАНА ГЕНЕРАЛНЕ РЕГУЛАЦИЈЕ
НАСЕЉА ЧЕРЕВИЋ



ПЛАН САОБРАЋАЈНЕ ИНФРАСТРУКТУРЕ
СА НИВЕЛАЦИЈОМ И РЕГУЛАЦИЈОМ

ЛЕГЕНДА:

- ГРАНИЦА ОБУХВАТА
- ИЗМЕНА И ДОПУНА ПГР-А
- ГЛАВНА НАСЕЉСКА САОБРАЋАЈНИЦА
- САБИРНЕ УЛИЦЕ
- ОСТАЛЕ УЛИЦЕ
- КОТА ПРЕЛОМА НИВЕЛЕТЕ
- ОСОВИНЕ САОБРАЋАЈНИЦЕ
- НАГИБ НИВЕЛЕТЕ
- ШИРИНА РЕГУЛАЦИЈЕ
- КООРДИНАТЕ ПРЕЛОМА РЕГУЛАЦИОНЕ ЛИНИЈЕ
- ТАЧКЕ ПЛАНИРАНЕ ГРАНИЦЕ
- ГРАЂЕВИНСКОГ РЕЈОНА
- РЕГУЛАЦИОНА ЛИНИЈА
- ПЛАНИРАНА ГРАНИЦА
- ГРАЂЕВИНСКОГ РЕЈОНА
- ГРАНИЦА БЛОКА

27 БРОЈ БЛОКА

1 БЛОКОВИ КОЈИ СЕ РАЗРАЂУЈУ
ПЛАНОМ ДЕТАЉНЕ РЕГУЛАЦИЈЕ

ОБРАЂИВАЧ:	ДИРЕКТОР:	Зоран Вукадиновић, маг. инж. саоб.	НОСИЛАЦ ИЗРАДЕ ПЛАНА:	
ANDZOR engineering doo društvo za projektovanje, urbanizam i ekologiju Ive Andrića 13, Novi Sad	ОДГ. УРБАНИСТА:	Марија Станковић, дипл. инж. арх.		
	САРАДНИЦИ:	Смиљана Драгићевић, маг. инж. арх. Стефана Станисављевић, маг. прост. планер. Игор Јелић, дипл. инж. арх. Александар Ранитовић, дипл. инж. арх.		
	НАЗИВ ПЛАНА		МП:	
	ИЗМЕНЕ И ДОПУНЕ ПЛАНА ГЕНЕРАЛНЕ РЕГУЛАЦИЈЕ НАСЕЉА ЧЕРЕВИЋ -нацрт плана-			
	НАЗИВ ЦРТЕЖА:			БРОЈ ЦРТЕЖА:
	ПЛАН САОБРАЋАЈНЕ ИНФРАСТРУКТУРЕ СА НИВЕЛАЦИЈОМ И РЕГУЛАЦИЈОМ		6.1	
ДАТУМ:	Јул 2025. год.	РАЗМЕРА: P=1000		БРОЈ ЕЛАБОРАТА: ПГР-1528/24